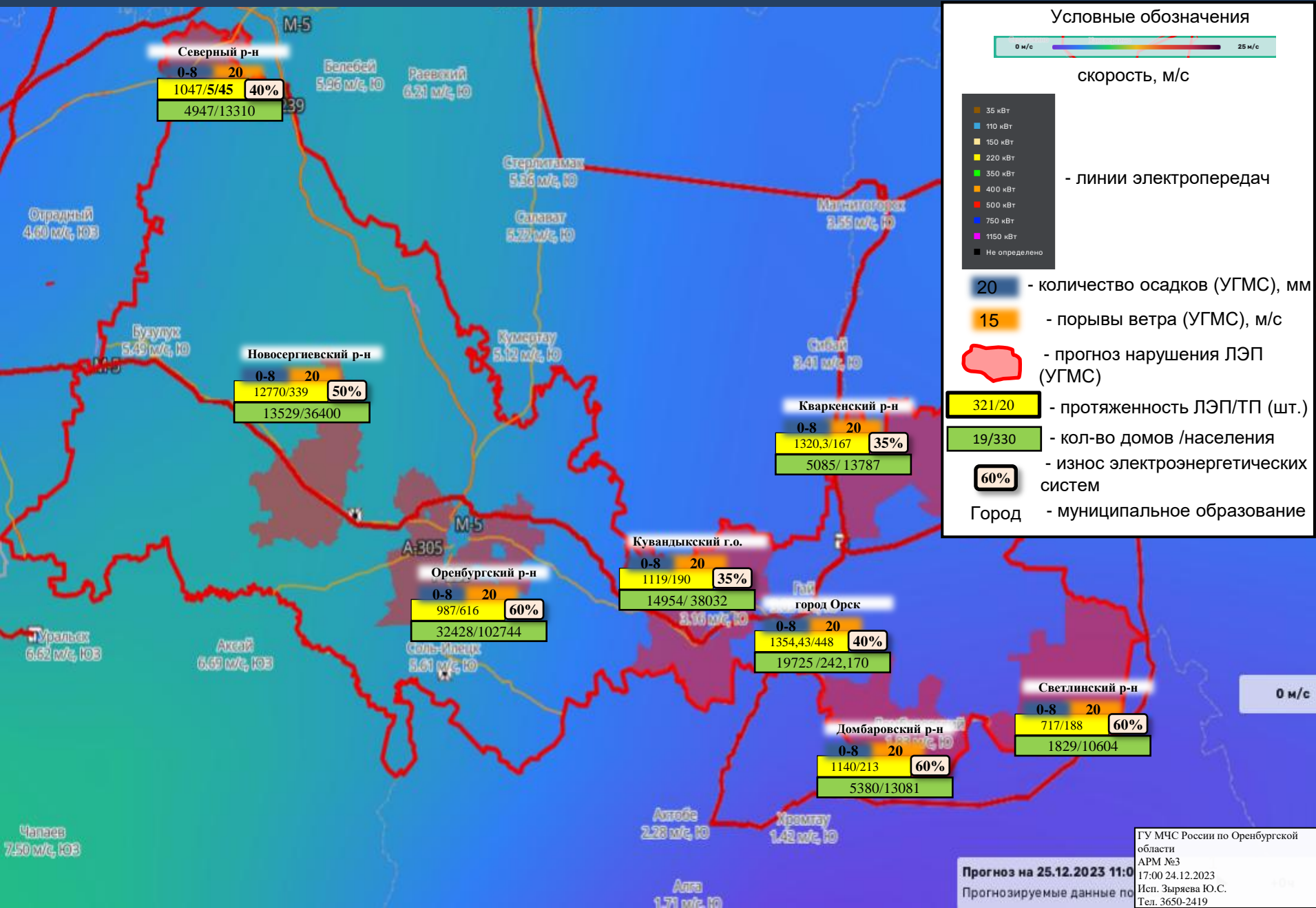


# ИНФОРМАЦИОННЫЕ МАТЕРИАЛЫ ПО ПОРЫВАМ ВЕТРА НА ТЕРРИТОРИИ ОРЕНБУРГСКОЙ ОБЛАСТИ (РИСК НАРУШЕНИЯ ЭЛЕКТРОСНАБЖЕНИЯ НА 25.12.2023)



**Северный р-н**  
 0-8 20  
 1047/5/45 40%  
 4947/13310

**Новосергиевский р-н**  
 0-8 20  
 12770/339 50%  
 13529/36400

**Кваркенский р-н**  
 0-8 20  
 1320,3/167 35%  
 5085/ 13787

**Кувандыкский г.о.**  
 0-8 20  
 1119/190 35%  
 14954/ 38032

**город Орск**  
 0-8 20  
 1354,43/448 40%  
 19725 /242,170

**Оренбургский р-н**  
 0-8 20  
 987/616 60%  
 32428/102744

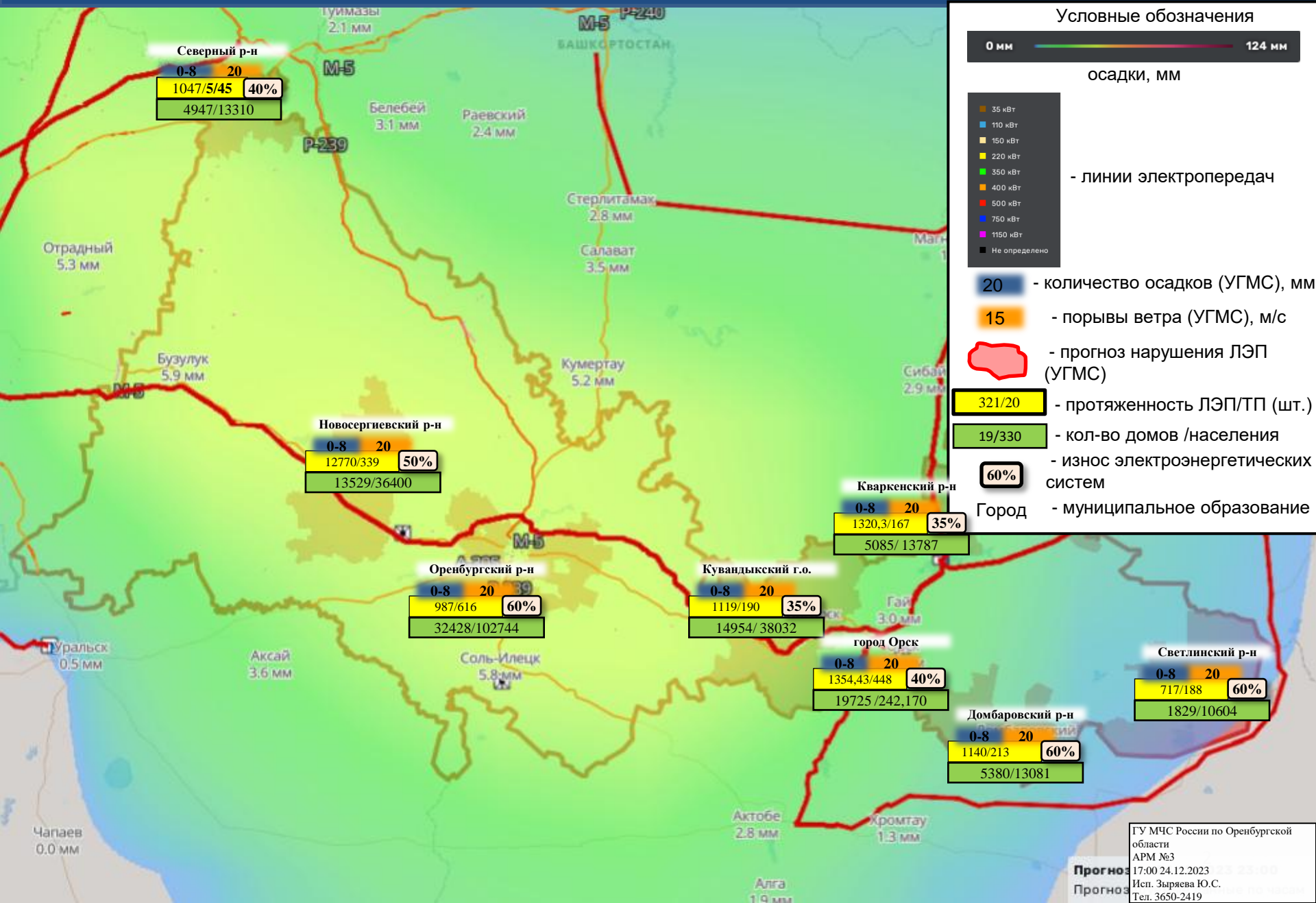
**Светлинский р-н**  
 0-8 20  
 717/188 60%  
 1829/10604

**Домбаровский р-н**  
 0-8 20  
 1140/213 60%  
 5380/13081

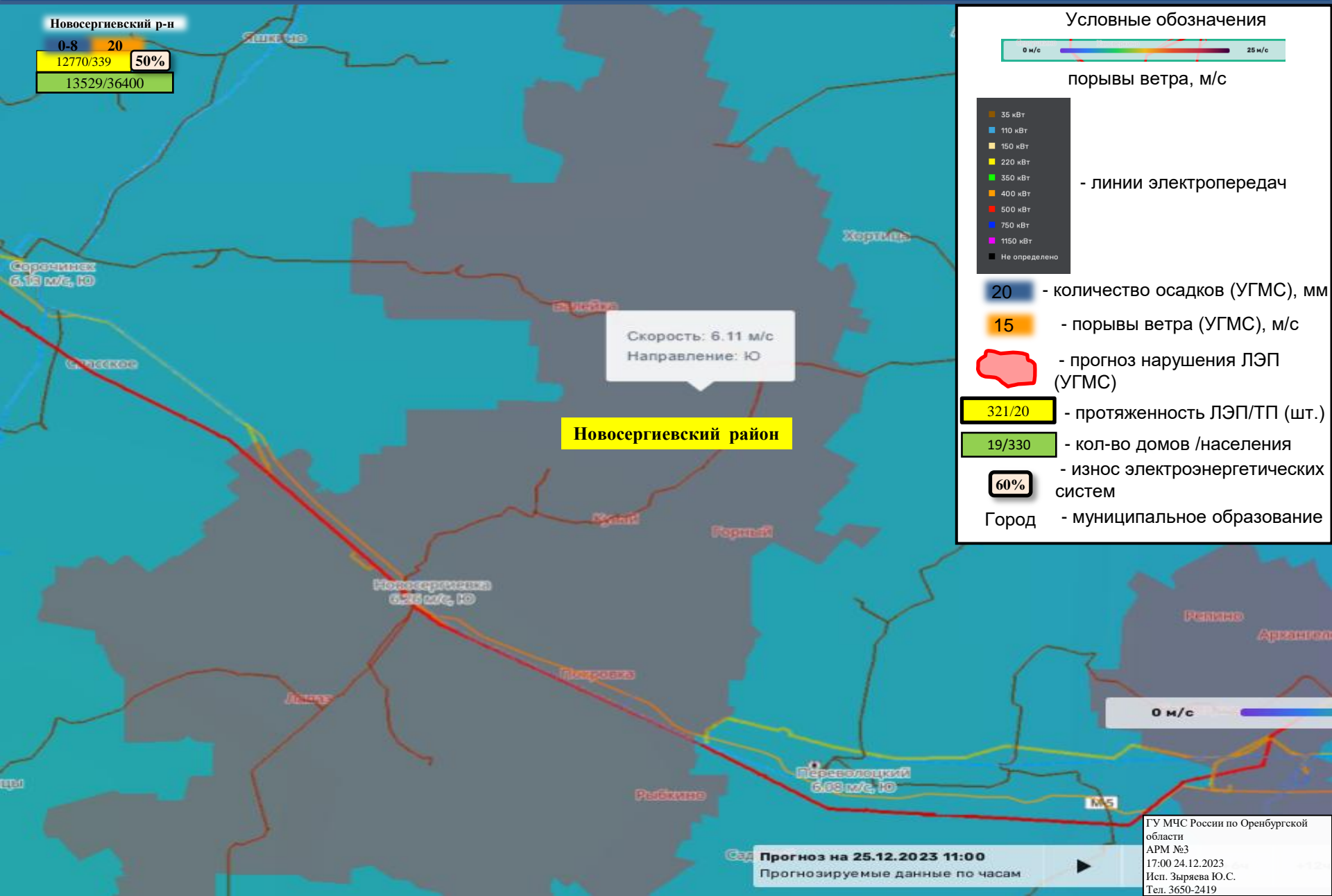
ГУ МЧС России по Оренбургской области  
 АРМ №3  
 17:00 24.12.2023  
 Исп. Зыряева Ю.С.  
 Тел. 3650-2419

**Прогноз на 25.12.2023 11:00**  
 Прогнозируемые данные по

# ИНФОРМАЦИОННЫЕ МАТЕРИАЛЫ ПО ВЫПАДЕНИЮ ОСАДКОВ НА ТЕРРИТОРИИ ОРЕНБУРГСКОЙ ОБЛАСТИ (РИСК НАРУШЕНИЯ ЭЛЕКТРОСНАБЖЕНИЯ НА 25.12.2023)



# ИНФОРМАЦИОННЫЕ МАТЕРИАЛЫ ПО ПОРЫВАМ ВЕТРА НА ТЕРРИТОРИИ НОВОСЕРГИЕВСКОГО РАЙОНА ОРЕНБУРГСКОЙ ОБЛАСТИ (РИСК НАРУШЕНИЯ ЭЛЕКТРОСНАБЖЕНИЯ НА 25.12.2023)



# ИНФОРМАЦИОННЫЕ МАТЕРИАЛЫ ПО ПОРЫВАМ ВЕТРА НА ТЕРРИТОРИИ ОРЕНБУРГСКОГО РАЙОНА ОРЕНБУРГСКОЙ ОБЛАСТИ (РИСК НАРУШЕНИЯ ЭЛЕКТРОСНАБЖЕНИЯ НА 25.12.2023)

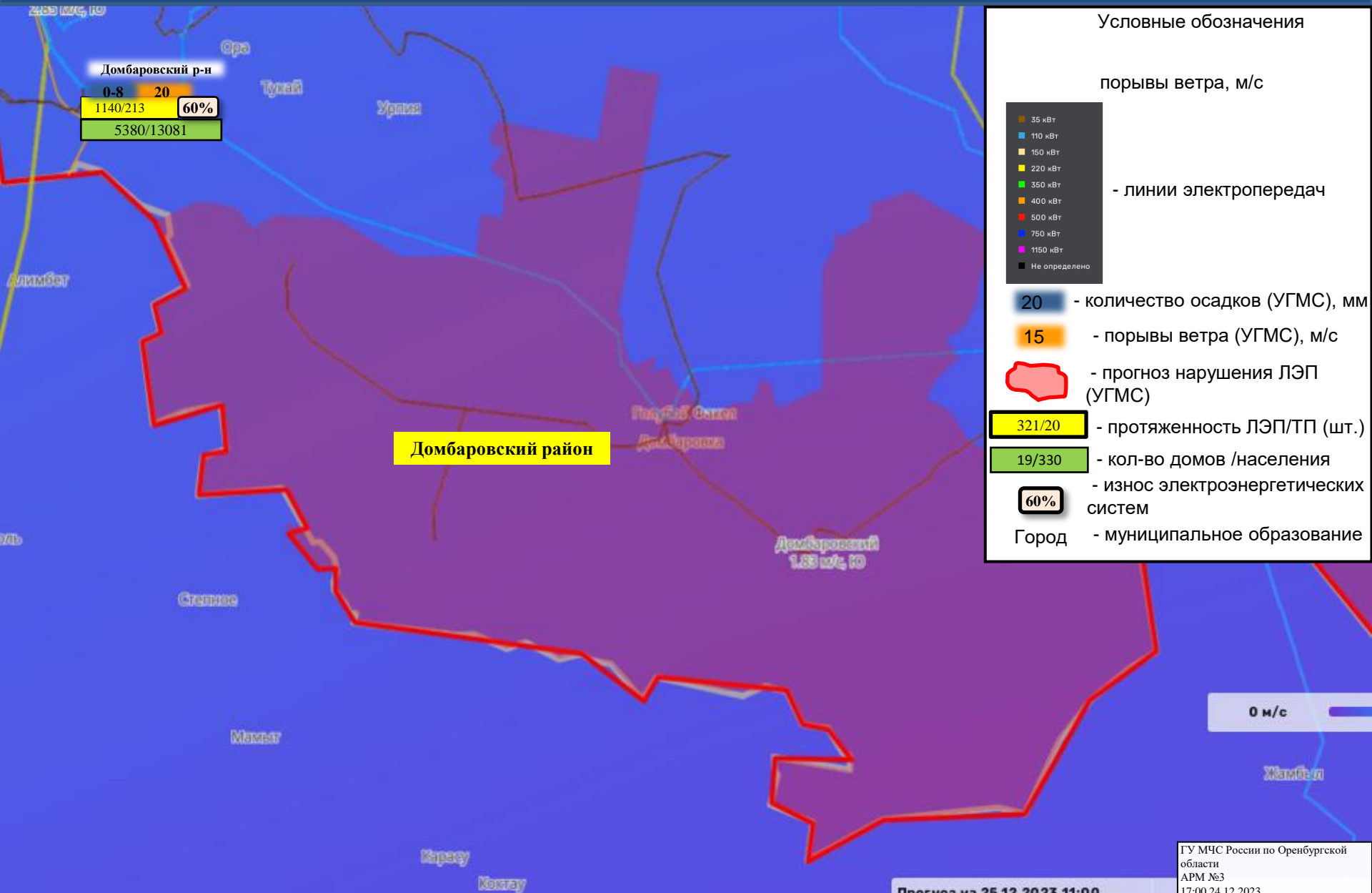


# ИНФОРМАЦИОННЫЕ МАТЕРИАЛЫ ПО ПОРЫВАМ ВЕТРА НА ТЕРРИТОРИИ КУВАНДЫКСКОГО ГОРОДСКОГО ОКРУГА ОРЕНБУРГСКОЙ ОБЛАСТИ (РИСК НАРУШЕНИЯ ЭЛЕКТРОСНАБЖЕНИЯ НА 25.12.2023)





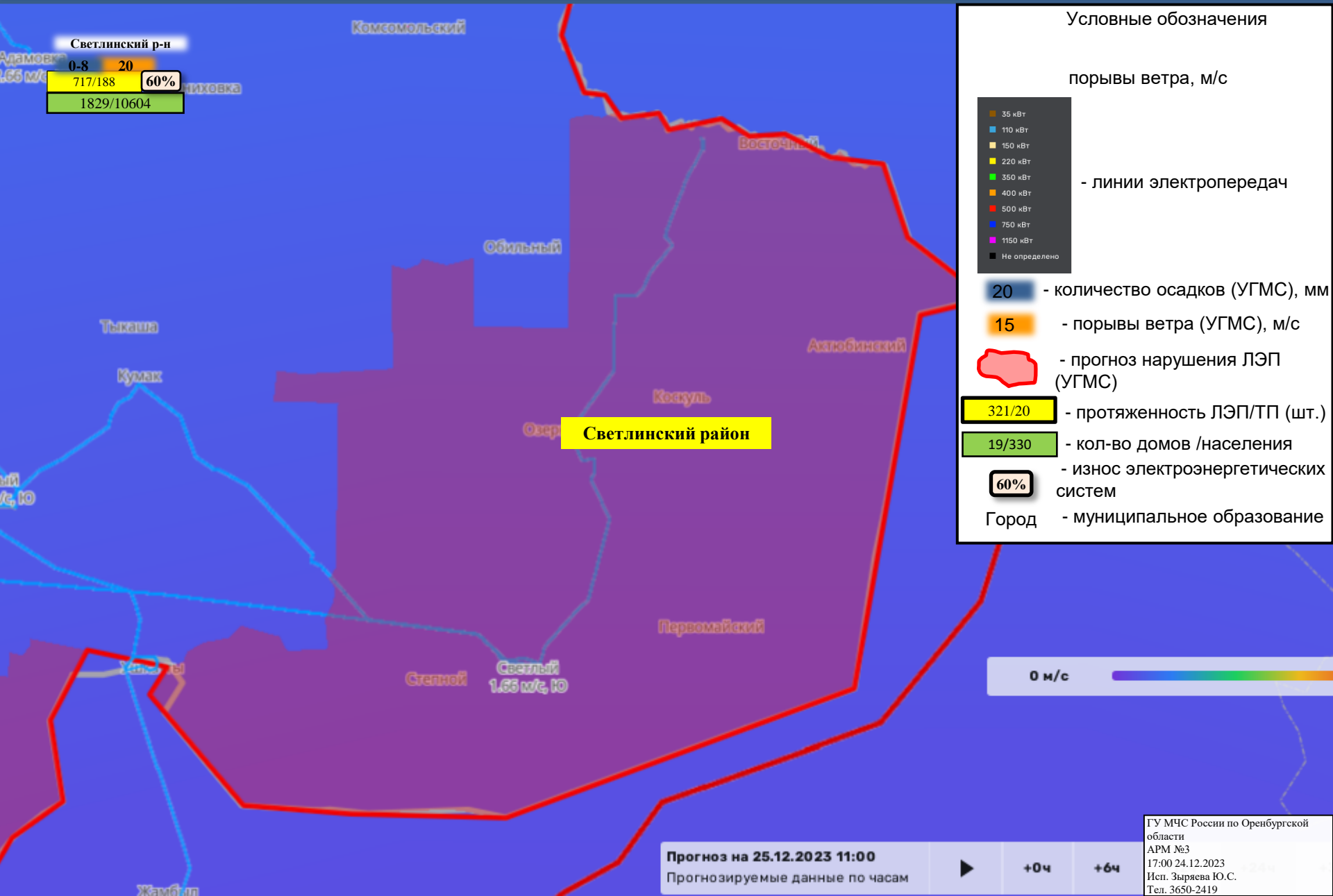
# ИНФОРМАЦИОННЫЕ МАТЕРИАЛЫ ПО ПОРЫВАМ ВЕТРА НА ТЕРРИТОРИИ ДОМБАРОВСКОГО РАЙОНА ОРЕНБУРГСКОЙ ОБЛАСТИ (РИСК НАРУШЕНИЯ ЭЛЕКТРОСНАБЖЕНИЯ НА 25.12.2023)



Прогноз на 25.12.2023 11:00  
Прогнозируемые данные по часам

ГУ МЧС России по Оренбургской области  
АРМ №3  
17:00 24.12.2023  
Исп. Зыряева Ю.С.  
Тел. 3650-2419

# ИНФОРМАЦИОННЫЕ МАТЕРИАЛЫ ПО ПОРЫВАМ ВЕТРА НА ТЕРРИТОРИИ СВЕТЛИНСКОГО РАЙОНА ОРЕНБУРГСКОЙ ОБЛАСТИ (РИСК НАРУШЕНИЯ ЭЛЕКТРОСНАБЖЕНИЯ НА 25.12.2023)



Светлинский р-н  
0-8 20  
717/188 60%  
1829/10604

Условные обозначения

порывы ветра, м/с

- 35 кВт
- 110 кВт
- 150 кВт
- 220 кВт
- 350 кВт
- 400 кВт
- 500 кВт
- 750 кВт
- 1150 кВт
- Не определено

- линии электропередач

20 - количество осадков (УГМС), мм

15 - порывы ветра (УГМС), м/с


- прогноз нарушения ЛЭП (УГМС)

321/20 - протяженность ЛЭП/ТП (шт.)

19/330 - кол-во домов /населения

60% - износ электроэнергетических систем

Город - муниципальное образование

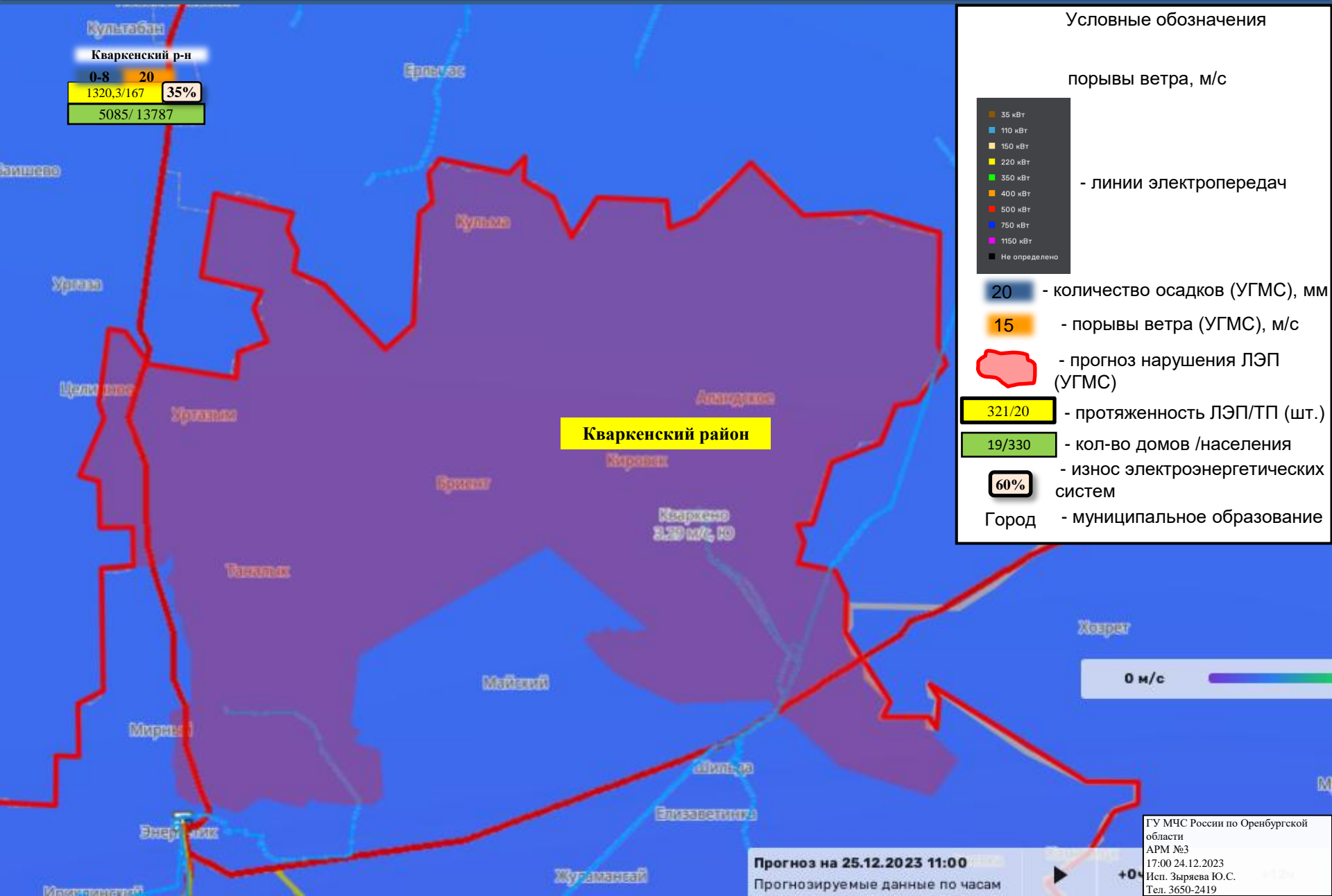


Прогноз на 25.12.2023 11:00  
Прогнозируемые данные по часам

+0ч +6ч

ГУ МЧС России по Оренбургской области  
АРМ №3  
17:00 24.12.2023  
Исп. Зыряева Ю.С.  
Тел. 3650-2419

# ИНФОРМАЦИОННЫЕ МАТЕРИАЛЫ ПО ПОРЫВАМ ВЕТРА НА ТЕРРИТОРИИ КВАРКЕНСКОГО РАЙОНА ОРЕНБУРГСКОЙ ОБЛАСТИ (РИСК НАРУШЕНИЯ ЭЛЕКТРОСНАБЖЕНИЯ НА 25.12.2023)



# ИНФОРМАЦИОННЫЕ МАТЕРИАЛЫ ПО РИСКУ НАРУШЕНИЯ ТРАНСПОРТНОГО СООБЩЕНИЯ, СВЯЗАННЫХ С НЕБЛАГОПРИЯТНЫМИ МЕТЕОЯВЛЕНИЯМИ НА ФЕДЕРАЛЬНОЙ АВТОМОБИЛЬНОЙ М-5 «УРАЛ» КМ 170 + 000 (Н.П. КРАСНОЩЕКОВО) – КМ 260+000 (Н.П. ГАЙ) В ОРЕНБУРГСКОЙ ОБЛАСТИ (25.12.2023)

## Камера ФАД



СЕК 170-1



**Отрезанные н.п.:** нет  
**Объездная дорога:** 12 км

М-5 "Урал" Москва-Рязань-Пенза-Самара-Уфа-Челябинск (Оренбург-Орск-Подъезд к пункту пропуска "Орск") общей протяженностью 283 км., аварийные участки Кувандыкский г.о. (145-234).

ГУ МЧС России по Оренбургской области  
АРМ №3  
17:00 24.12.2023  
Исп. Зыряева Ю.С.  
Тел. 3650-2419

- Условные обозначения**
- Участок автодороги с повышенным риском возникновения ДТП, нарушением движения
  - Объездная дорога
  - Населенный пункт

# ИНФОРМАЦИОННЫЕ МАТЕРИАЛЫ ПО РИСКУ НАРУШЕНИЯ ТРАНСПОРТНОГО СООБЩЕНИЯ, СВЯЗАННЫХ С НЕБЛАГОПРИЯТНЫМИ МЕТЕОЯВЛЕНИЯМИ НА ФЕДЕРАЛЬНОЙ АВТОМОБИЛЬНОЙ ДОРОГЕ М-5 "Урал" СЕВЕРНОГО РАЙОНА ОРЕНБУРГСКОЙ ОБЛАСТИ (НА 25.12.2023)

Камера ФАД



М-5 «УРАЛ»

Северное  
5,0 км




с. Северное

5.31 мм

М-5 «УРАЛ» Москва-Рязань-Пенза-Самара-Уфа-Челябинск общей протяженностью 54 км, на трассе имеется 1 аварийно-опасный участок (1210-1213) протяженностью 3 км., (снежные заносы); 2 комплексные станции на км 1201+970, км 1221+745

ГУ МЧС России по Оренбургской области  
АРМ №3  
17:00 24.12.2023  
Исп. Зыряева Ю.С.  
Тел. 3650-2419

## Условные обозначения

-  - Участок автодороги с повышенным риском возникновения ДТП, нарушением движения
-  - Объездная дорога
-  - Населенный пункт